






# SS 01

## SEZIONE A-A



**LEGENDA:**

- — — Limiti Comunali  
— — — Confine foglio catastale  
(Fonte dati: Catasto Nazionale)

**OPERE IN PROGETTO:**

- |   |   |
|---|---|
|  | Nuova Stazione Elettrica (Procedimento autorizzativo in carica ad altro produttore) |
|  | Nuova Stazione Utente   |
|  | Elettrodotto interrato 36 kV  |
|  | Cavi 36 kV parco eolico   |
|  | Fascia DPA 3µT  |
- 
- |             |  |
|-------------|--|
| SEZIONE A-A | una terra 95A: 0,60 + 0,60 + 1,20m           |
| SEZIONE B-B | due terre 284A e 95A: 1,40 + 1,20 + 2,60m    |
| SEZIONE C-C | una terra 284A: 1,10 + 1,10 + 2,20m          |
| SEZIONE D-D | due terre 473A e 284A: 1,90 + 1,70 + 3,60m   |
| SEZIONE E-E | una terra 473A: 1,40 + 1,40 + 2,80m          |
| SEZIONE F-F | tre terre 95A 473A 284A: 1,80 + 2,00 + 3,80m |

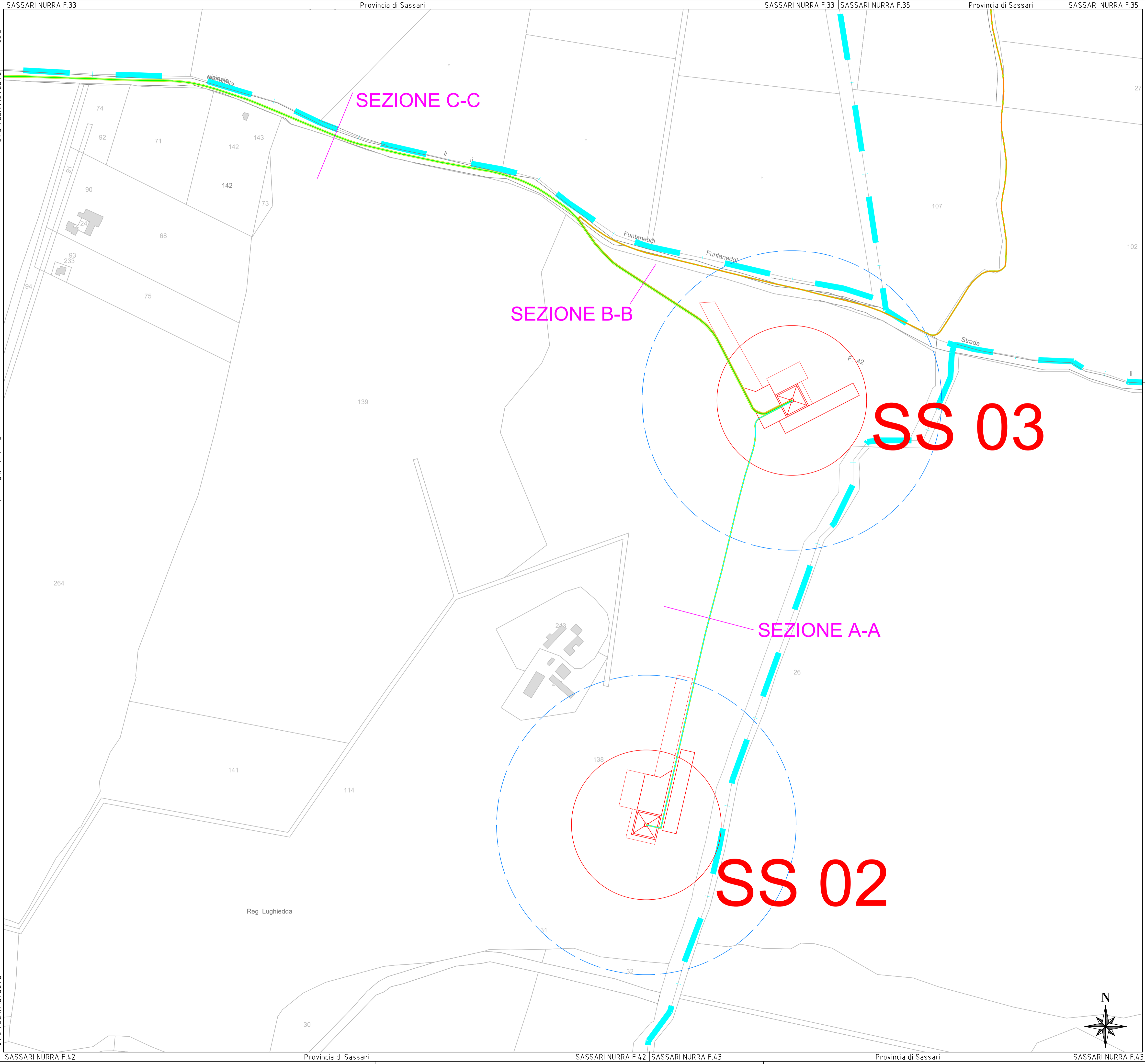
REVISIONE						
01	26/05/2023	Emissione per enti esterni	GEOTECH	DOTT. N. RICCIARDIN	ING. P. RICCIARDIN	
00	19/05/2023	Emissione per commenti	GEOTECH	DOTT. N. RICCIARDIN	ING. P. RICCIARDIN	
N.	DATA	DESCRIZIONE	ELABORATO	VERIFICATO	VERIFICATO	

<p>PROGETTISTA</p>  <p><b>GEOTECH S.r.l.</b>          SOCIETÀ DI INGEGNERIA          Via Nervi, 7 Monteporzio (MO)          Tel. +39 0342 610774          E-mail: info@geotech-rl.it          sito: www.geotech-rl.it</p> <p>SOCIETÀ CERTIFICATA</p> 	<p>PROGETTO</p> <p><b>PARCO EOLICO SASSARI</b></p> <p><b>PROGETTO DEFINITIVO</b></p>
---	--

COMMITTENTE		
<b>Sassari Eolica Srl</b> Sede: via Napo Torti 17/a, 22100 Como (CO) Tel 0341 940617 - pec: sassarieolica@pec.it		
TAVOLA	ELABORATO	
PD-OC-26		CAVIDOTTO SU CATASTALE DPA
DATA	SCALA	UBICAZIONE
maggio 2023	1:2.000	COMUNE DI SASSARI (SS)

PROGETTO DEFINITIVO	C21002S05-PD-OC-26-01 - 1 di 5
---------------------	--------------------------------

Questo documento contiene informazioni di proprietà della Geotech S.r.l. e deve essere esclusivamente utilizzato dal destinatario in relazione alle finalità per le quali è stato ricevuto. E' vietata qualsiasi forma di riproduzione o divulgazione senza l'esplicito consenso di Geotech S.r.l.



**LEGENDA:**

- Limiti Comunali
- Confine foglio catastrale (Fonte dati: Catasto Nazionale)

**OPERE IN PROGETTO:**

- Nuova Stazione Elettrica (Procedimento autorizzativo in carico ad altro produttore)
- Nuova Stazione Utente
- Elettrodotto interrato 36 kV
- Cavi 36 kV parco eolico
- Fascia DPA 3µT
  - SEZIONE A-A una terna 95A: 0.60 + 0.60 = 1.20m
  - SEZIONE B-B due terne 284A e 95A: 1.40 + 1.20 = 2.60m
  - SEZIONE C-C una terna 284A: 1.10 + 1.10 = 2.20m
  - SEZIONE D-D due terne 473A e 284A: 1.90 + 1.70 = 3.60m
  - SEZIONE E-E una terna 473A: 1.40 + 1.40 = 2.80m
  - SEZIONE F-F tre terne 95A 473A 284A: 1.80 + 2.00 = 3.80m

REVISIONE						
	01	26/05/2023	Emissione per enti esterni	GEOTECH	DOTT. N. RICCIARDINI	ING. P. RICCIARDINI
	00	19/05/2023	Emissione per commenti	GEOTECH	DOTT. N. RICCIARDINI	ING. P. RICCIARDINI
	N.	DATA	DESCRIZIONE	ELABORATO	VERIFICATO	VERIFICATO

**GEOTECH S.r.l.**  
SOCIETA' DI INGEGNERIA  
Via Nani, 7 Morbegno (SO)  
Tel +39 0342 610774  
E-mail: info@geotech-srl.it  
sito: www.geotech-srl.it

SOCIETA' CERTIFICATA

73 100104 4379

**PARCO EOLICO SASSARI**

**PROGETTO DEFINITIVO**

**Sassari Eolica Srl**  
Sede: via Napo Torriani 17/a, 22100 Como (CO)  
Tel 0341.940617 - pec: sassarieolica@pec.it

TAVOLA	ELABORATO	
PD-OC-26	CAVIDOTTO SU CATASTALE DPA	
DATA	SCALA	UBICAZIONE
maggio 2023	1:2.000	COMUNE DI SASSARI (SS)


PROGETTO DEFINITIVO		C21002S05-PD-OC-26-01 - 3 di 5
---------------------	--	--------------------------------

Questo documento contiene informazioni di proprietà della Geotech S.r.l. e deve essere esclusivamente utilizzato dal destinatario in relazione alle finalità per le quali è stato ricevuto. E' vietata qualsiasi forma di riproduzione o divulgazione senza l'esplicito consenso di Geotech S.r.l.

## SEZIONE A-A

Reg.Campanedda

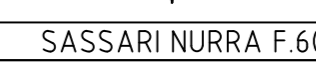
Algho



SEZIONE A-A una fema 95A:  $0,60 + 0,60 = 1,2$









PROGETTO DEFINITIVO	C21002S05-PD-OC-26-01 - 4 di 5
---------------------	--------------------------------

Questo documento contiene informazioni di proprietà della Geotech S.r.l. e deve essere esclusivamente utilizzato dal destinatario in relazione alle finalità per le quali è stato ricevuto. E' vietata qualsiasi forma di riproduzione o divulgazione senza l'espresso consenso di Geotech S.r.l.





# SS 05

SEZIONE A-A

<b>LEGENDA:</b>	<b>OPERE IN PROGETTO:</b>
 Limiti Comuni	 Nuova Stazione Elettrica (Procedimento autorizzativo in carico ad altro produttore)
 Confini foglio catastale (Fonte dati: Catasto Nazionale)	 Nuova Stazione Utenza
	 Elettrodotto interato 36 KV
	
	 Cavi 36 KV parco eolico
	 Fascia DPA 3pT

REVISIONE						
01	28/05/2023	Emissione per enti esterni	GEOTECH	DOTT. N. RICCIARDINI	ING. P. RICCIARDINI	
00	19/05/2023	Emissione per commenti	GEOTECH	DOTT. N. RICCIARDINI	ING. P. RICCIARDINI	
N.	DATA	DESCRIZIONE	ELABORATO	VERIFICATO	VERIFICATO	

<p>PROGETTISTA</p>  <p><b>GEOTECH S.r.l.</b> SOCIETÀ DI INGEGNERIA Via Nara, 7 Morbegno (SO) Tel +39 0342 610774 E-mail: info@geotech.srl.it ebs: www.geotech.srl.it</p> <p><b>SOCIETÀ CERTIFICATA</b></p> 	<p>PROGETTO</p> <p><b>PARCO EOLICO SASSARI</b></p> <p><b>PROGETTO DEFINITIVO</b></p>
---	--

COMMITTENTE		
<b>Sassari Eolica Srl</b> Sede: via Napo Tomiari 17/a, 22100 Como (CO) Tel 0341.940617 - pec: sassarieolica@pec.it		
TAVOLA		ELABORATO
PD-OC-26		CAVODOTTO SU CATASTALE DPA
DATA	SCALA	UBICAZIONE
maggio 2023	1:2.000	COMUNE DI SASSARI (SS)

PROGETTO DEFINITIVO	C21002S05-PD-OC-26-01 - 5 di 5
Questo documento contiene informazioni di proprietà della Geotech S.r.l. e deve essere esclusivamente utilizzato dal destinatario in relazione alle finalità per le quali è stato ricevuto. E' vietata qualsiasi forma di riproduzione o divulgazione senza l'esplicito consenso di Geotech S.r.l.	

